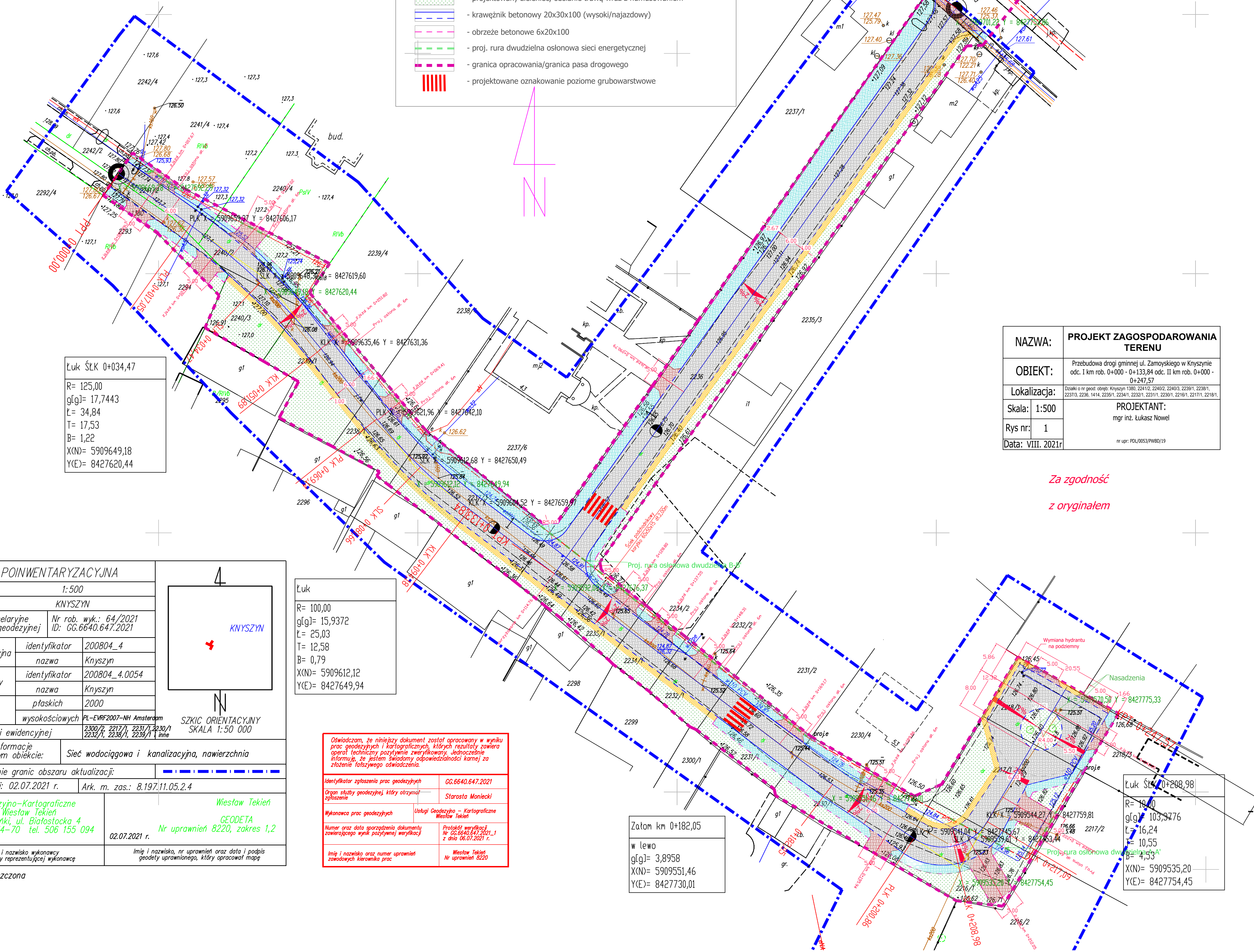


LEGENDA:

PROJEKTOWANE:

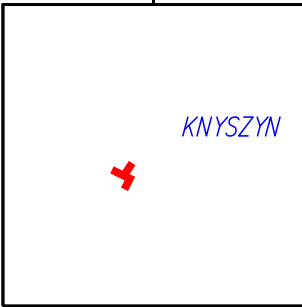

- nawierzchnia z kostki brukowej szarej gr.8cm
- nawierzchnia poboczy z płyt ażurowych 60x40
- nawierzchnia chodnika z płyt betonowych 35x35
- nawierzchnia zjazdów z kostki brukowej kolorowej gr.8cm
- projektowany zieleniec, obsianie trawą wraz z humusowaniem
- krawężnik betonowy 20x30x100 (wysoki/najzadkowy)
- obrzeże betonowe 6x20x100
- proj. rura dwudzielna osłona sieci energetycznej
- granica opracowania/granica pasa drogowego
- projektowane oznakowanie poziome grubowarstwowe



Łuk ŚLK 0+034,47  
R= 125,00  
g[g]= 17,7443  
L= 34,84  
T= 17,53  
B= 1,22  
X(N)= 5909649,18  
Y(E)= 8427620,44

NAZWA:	PROJEKT ZAGOSPODAROWANIA TERENU
OBIEKT:	Przebudowa drogi gminnej ul. Zamoyckiego w Knyszynie odc. I km rob. 0+000 - 0+133,84 odc. II km rob. 0+000 - 0+247,57
Lokalizacja:	Dzielnica nr geod. obręb: Knyszyn 1380, 2241/2, 2240/2, 2240/3, 2239/1, 2238/1, 2237/3, 2236, 1414, 2235/1, 2234/1, 2232/1, 2231/1, 2230/1, 2216/1, 2217/1, 2218/1,
Skala: 1:500	PROJEKTANT: mgr inż. Łukasz Nowel
Rys nr: 1	
Data: VIII. 2021r	nr upr: POL/0053/PWB/19

Za zgodność  
z oryginałem

MAPA POINWENTARYZACYJNA			<div>4</div> <div></div> <div>KNYSZYN</div> <div>KN</div> <div>SZKIC ORIENTACYJNY SKALA 1:50 000</div>
SKALA MAPY	1:500		
MIEJSCOWOŚĆ	KNYSZYN		
Oznaczenia kancelaryjne zgłoszonej pracy geodezyjnej		Nr rob. wyk.: 64/2021 ID: GG.6640.647.2021	
Jednostka ewidencyjna	identyfikator	200804_4	
	nazwa	Knyszyn	
Obręb ewidencyjny	identyfikator	200804_4.0054	
	nazwa	Knyszyn	
Nazwa układu współrzędnych	plaskich	2000	
	wysokościowych	PL-EVRF2007-NH Amsterdam	
Numer działki ewidencyjnej		2300/2, 2217/1, 2231/1, 2230/1, 2232/1, 2236/1, 2238/1, 2239/1 i inne	
Oznaczenie i informację o inwentaryzowanym obiekcie:		Sieć wodociągowa i kanalizacyjna, nawierzchnia	
Oznaczenie granic obszaru aktualizacji:			
Data aktualności: 02.07.2021 r.		Ark. m. zas.: 8.197.11.05.2.4	
Usługi Geodezyjno-Kartograficzne Wiesław Tekień 19-100 Mońki, ul. Białostocka 4 NIP 546-104-34-70 tel. 506 155 094		Wiesław Tekień GEODETA Nr uprawnień 8220, zakres 1,2 02.07.2021 r.	
NAZWA/imię i nazwisko wykonawcy data i podpis osoby reprezentującej wykonawcę		Imię i nazwisko, nr uprawnień oraz data i podpis geodety uprawnionego, który opracował mapę	

Łuk  
R= 100,00  
g[g]= 15,9372  
L= 25,03  
T= 12,58  
B= 0,79  
X(N)= 5909612,12  
Y(E)= 8427649,94

Oświadczam, że niniejszy dokument został opracowany w wyniku prac geodezyjnych i kartograficznych, których rezultaty zawiera operat techniczny pozytywnie zweryfikowany. Jednocześnie informuję, że jestem świadomy odpowiedzialności karnej za złożenie fałszywego oświadczenia.	
Identyfikator zgłoszenia prac geodezyjnych	GG.6640.647.2021
Organ służby geodezyjnej, który otrzymał zgłoszenie	Starosta Moniecki
Wykonawca prac geodezyjnych	Usługi Geodezyjno - Kartograficzne Wiesław Tekień
Numer oraz data sporządzenia dokumentu zawierającego wynik pozytywnej weryfikacji	Protokół weryfikacji Nr GG.6640.647.2021_1 z dnia 06.07.2021 r.
Imię i nazwisko oraz numer uprawnień zawodowego kierownika prac	Wiesław Tekień Nr uprawnień 8220

Zatem km 0+182,05  
w lewo  
g[g]= 3,8958  
X(N)= 5909551,46  
Y(E)= 8427730,01

Łuk ŚLK 0+208,98  
R= 10,00  
g[g]= 103,376  
L= 16,24  
T= 10,55  
B= 4,33  
X(N)= 5909535,20  
Y(E)= 8427754,45

Dokumentacja uproszczona